APPROVATO CON DGC N.69 IN DATA 28/02/2024

ESTRATTO MAPPA SCALA 1:2000
SEZ. UNICA FG. 18 - PARTICELLA 1314

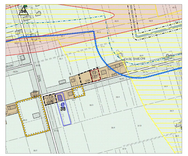

ESTRATTO P.I. 1:5000
Z.T.O. C3/137 Residenziali nei nuclei "art. 106"
Comparto Urbanistico "art. 13"

ESTRATTO P.I. 1:2000
Z.T.O. DI COMPLETAMENTO "- art. 8"

Inquadramento generale

TITOLO
Nuova costruzione di un fabbricato ad uso residenziale

AMMINISTRAZIONE
Comune di Cittadella (PD)

LOCALITÀ DELL'INTERVENTO
Via Cavin Lungo - 35013 - Cittadella - PD

IDENTIFICAZIONE CATASTALE
Fg. 18 - Mapp. 1314

PROGETTISTA
Studio Associato A - 35010 - S. Matteo di Lugan - PD
Via Roma, 2/A
Cell. 349 4 [illegible]
e-mail: info@studioassociato.net
Codice Fiscale/Partita IVA 04[illegible]

Arch. Matteo D'Agostini
n. Iscrizione 3964

TIMBRO E FIRMA

COMMITTENTE

Ferruccio Brotto
Via Cavin Lungo 50 - 35013 - Cittadella - PD
C. F. BRTFRC[illegible]H501M

FIRMA

Pierobon Daniela
Via Cavin Lungo 50 - 35013 - Cittadella - PD
C. F. PRBDNL[illegible]H501

FIRMA

P.U.A.
Estratto Mappa, P.I. - Planimetrie generali

TAV_01
TAVOLA

SCALA 1:100 DATA REV_01 Novembre 2023

Questo documento non può essere copiato, riprodotto, adattato o diffuso a persone terze, tranne in conformità con quanto previsto dalla legge 22 aprile 1941 n.633

SUPERFICIE REALE DI PROPRIETA'
dimostrazione analitica
TRIANGOLO n° 1: (42,18x23,77)/2 = 501,31
TRIANGOLO n° 2: (42,18x23,58)/2 = 497,30
TOTALE = 998,61 mq

REPERTORIO NORMATIVO		
Tipo Zona	n° Zona	densità fondiaria
C3	137	1,2 mc/mq

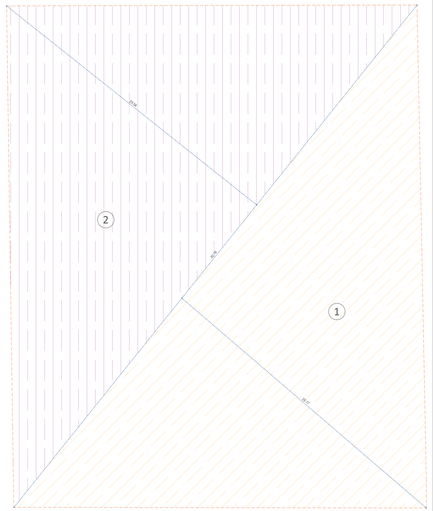

N
DIMOSTRAZIONE SUPERFICIE REALE
Scala 1:100
Proprietà Ferruccio Brotto e Pierobon Daniela

Sezione 1:200

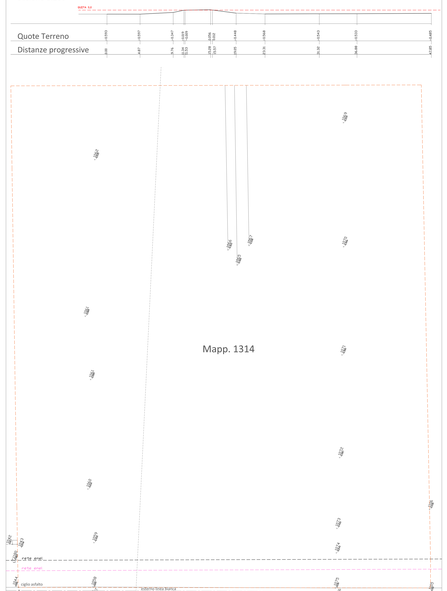

N
RILIEVO TOPOGRAFICO E PIANO QUOTATO ALTIMETRICO
Scala 1:100



N
RILIEVO TOPOGRAFICO E PIANO QUOTATO ALTIMETRICO
Stato di Fatto
Scala 1:100



N
RILIEVO TOPOGRAFICO E PIANO QUOTATO ALTIMETRICO
Stato di Progetto
Scala 1:100

Comune di Cittadella - Prot. n. 41406 del 03/11/2023